

magjeyzien

voorjaar 2023 | nr 14
verschijnt 2x per jaar
gratis magazine

regionaal landschap kempen en maasland



EXPERT AAN HET WOORD OVER
De Willemsroute

Weerterbos

WANDELROUTE IN DE KIJKER

IN DE KIJKER

Beekprik

OP STAP MET

Wannes & de Swiss-Trac

Scholekster



De scholekster (*Haematopus ostralegus*) is een zwart-witte steltloper uit de familie der scholeksters (*Haematopodidae*). Onder vogelaars wordt de vogel ook wel bonte piet genoemd.

Het gaat niet goed met de vogel in onze contreien. Naast weidevogel is de scholekster ook wadvogel en in toenemende mate een stadsvogel. In al deze leefgebieden heeft de soort te maken met bedreigingen.

Scholeksters zijn bijzonder gehecht aan hun territorium, zo zeer zelfs dat ze hun broedplek trouw blijven als deze door omstandigheden minder ideaal is geworden. De beste broedplekken

worden dan ook bezet gehouden door reeds succesvolle paren. Daarbij komt dat scholeksters in goede omstandigheden 30 jaar oud kunnen worden; soms zelfs 40 jaar en ouder!

Jonge scholeksters erven vaak de sociale status van hun ouders. Exemplaren die afstammen van scholeksters die een mooie broedplaats hebben, hebben zelf ook meestal nesten op een goede plek. Vogels die van mindere komaf zijn hebben dan weer een nest dat ongunstiger ligt, ze moeten verder vliegen voor voedsel en brengen minder jongen groot.

Wist je dat

De ouders van jonge scholeksters kunnen echte acteurs of actrices zijn. Wanneer een roofdier hun nest nadert, doen ze alsof ze kreupel zijn om de belagers weg te lokken. Een kreupele, dikke vogel is immers een aantrekkelijker hapje dan een klein kuikentje. Eenmaal op veilige afstand van het nest vliegt de vogel snel weg!



EXPERT AAN HET WOORD OVER DE WILLEMSROUTE
pag. 8



WANDELROUTE IN DE KIJKER: WEERTERBOS
pag. 11



DE MOOIESTE ERFGOEDBOMEN
pag. 12



Inhoud

- 04 Streek met streken: Kempen en Maasland
- 05 Nieuwtjes uit de streek
- 06 Expert aan het woord over de Willemsroute
- 08 Op stap met Wannes & de Swiss-Trac
- 11 Voor en na: De Raam 2.0
- 12 De mooiste erfgoedbomen
- 14 In het wild geplukt
- 16 Wandelroute in de kijker: Weerterbos
- 18 In de kijker: beekprik
- 19 Het Magjezien van...
- 20 Expeditie 009-oord
- 22 Agendanieuwtjes

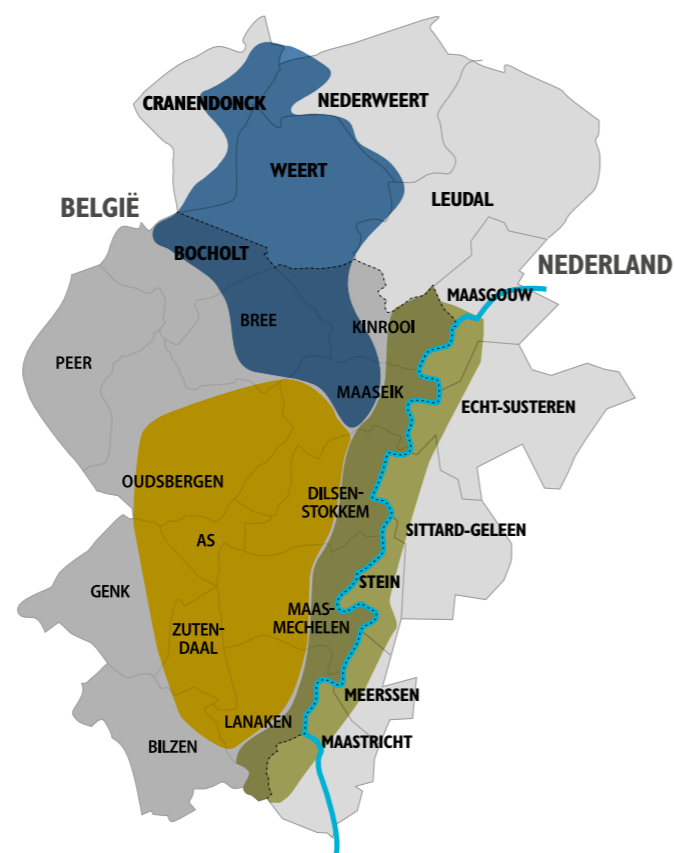


IN DE KIJKER DE BEEKPRIK
pag. 18

STREEK MET STREKEN: Kempen en Maasland

Het Regionaal Landschap Kempen en Maasland is een bijzondere streek in Vlaanderen, in het noordoosten van Belgisch Limburg. Hier fiets je door heide, bossen en duinen van de Hoge Kempen, wandel je door de moerassen van Kempen~Broek, en dwaal je door de nieuwe wildernis van de Maasvallei. Grenzeloos avontuur, en dat mag je ook letterlijk nemen, want het RivierPark Maasvallei en het GrensPark Kempen~Broek delen we met Nederland (provincie Noord-Brabant en Limburg).

Dankzij deze waardevolle landschappen is het een streek waar het goed is om te wonen, te werken, te ondernemen én op vakantie te komen.



Nieuwtjes UIT DE STREEK

LANDSCHAPPEN voor het leven

In het najaar brachten we het boek 'Landschappen voor het Leven' uit. In dit boek geeft Johan Van Den Bosch antwoord op de vragen zoals wat zijn regionale landschappen, hoe passen ze in het natuur- en landschapsbeleid, waar staan ze vandaag, Daarnaast geeft het boek een systematisch overzicht van de 16 Regionale Landschappen in Vlaanderen en de aanpak elders in Europa. Zo is het een inspiratiebron en must read voor iedereen betrokken bij natuur- en landschapszorg.

Verleden, heden en toekomst van regionale landschappen in Vlaanderen en elders...
Tweede herziene uitgave (2022)



GEZOCHT!



junior molenaars

Wanted:

- meisjes en jongens vanaf 8 jaar
- Geïnteresseerd in techniek / weer en wind / zelf brood (en vlaai!) bakken
- **woonplaats:** Budel, Bocholt, Bree, Hamont, Kinrooi, Leudal, Maaseik, Nederweert of Weert
- **tijd vrij:** 1 woensdag- of zaterdagmiddag per maand – van maart tot december 2023

Beloning:

- gratis Junior Molenaar-project
- begeleid door een echte molenaar
- zelf draaien, malen en alle geheimen van de molen leren kennen
- mogelijkheid om later zelf molenaar te worden (!)

Waar:

Sint-Annamolen in Keent (Weert)
Wij horen je graag, en beantwoorden al je vragen!
kempenbroekmolens@gmail.com

WIJZIGINGEN veerpontjes Maasvallei

Fietsers en wandelaars in het RivierPark Maasvallei kunnen sinds 1 april opnieuw met een pontje de Maas oversteken. Vanaf deze zomer volledig gratis maar ook met licht gewijzigde vaartijden. In april en oktober varen ze enkel in het weekend van 10u tot 18u. Vanaf mei t.e.m. september varen ze iedere dag van 10u tot 18u.

De gewijzigde vaartijden van de veerpontjes zijn een gevolg van het beperkte aantal schippers. Daarom lanceren we samen met Rederij Fransbergen een oproep voor meer schippers. Ben of ken jij schippers die graag zouden werken in een prachtige natuurlijke omgeving? Neem contact met ons op!

Meer info: rivierparkmaasvallei.eu/nl/veerpontjes





Expert

AAN HET WOORD:
KATY STROOBANTS
 OVER DE WILLEMSROUTE



Op en rond het water, daar vind je Katy Stroobants. Gedurende 1,5 jaar werkt zij voor het Regionaal Landschap Kempen en Maasland het project ‘Willemsroute’ uit. In haar dagelijkse leven is ze zaakvoerder van Botel Harbour in Kinrooi, samen met haar man Leo. De Willemsroute en Katy is dus een perfecte match. Maar waarom? Dat legt ze zelf uit.

Wat is de Willemsroute?

Zoals de naam al doet vermoeden, is de Willemsroute gelinkt aan de Zuid-Willemsvaart. De Willemsroute is een recreatieve vaarroute die Maastricht met Weert verbindt. Deze vaarroute maakt deel uit van een grotere rondvaart via de Limburgse kanalen: vanuit Maastricht kunnen toervaarders door Belgisch-Limburg naar Weert, om via de Maasplassen en het Julianakanaal op Nederlands grondgebied, terug te keren naar Maastricht (of andersom). De Zuid-Willemsvaart is als het ware een ‘superverbinder’. Het kanaal verbindt niet alleen de drie gebieden GrensPark

Kempen~Broek, RivierPark Maasvallei en het Nationaal Park Hoge Kempen, maar zorgt er ook voor dat het landschap met het water verbonden wordt in de vorm van ‘beleving’. Op deze manier wordt er duidelijk een verbinding gemaakt tussen water en platteland en andersom. Streek(ontwikkeling), beleving en verbinden zijn sleutelwoorden in dit project.

Een recreatieve vaarroute zeg je... Wat bedoel je daarmee?

Zowel de Zuid-Willemsvaart als het Julianakanaal zijn oorspronkelijk gegraven om het transport via het water te

versnellen. Voorheen gebeurde het transport langs het water in deze streek hoofdzakelijk via de Maas. Ook vandaag worden beide kanalen vooral gebruikt met het oog op transport. Maar er zijn ook heel wat mensen die in hun vrije tijd reizen per boot. Zij varen dus voor hun plezier over het kanaal. Deze recreatieve vaarders hebben vaak de tijd en de zin om even aan wal te gaan voor een activiteit in de regio, denk aan een wandeling of een fietstocht. Helaas zijn deze toervaarders vaak niet op de hoogte van de prachtige natuur in hun omgeving, laat staan van de verschillende activiteiten die je hier in de natuur kan gaan doen.

Heb je zicht op wie die toervaarders zijn, wat ze willen?

Zeker! Samen met Visit Limburg werd er in 2022 een behoefteonderzoek gedaan naar deze doelgroep van toervaarders. We hebben gepeild naar hun ervaringen met de Willemsroute en naar hun mogelijke intentie om de route te combineren met een activiteit aan land. Dat leverde heel wat interessante gegevens op (zie infographic). Wat blijkt: wandelen, fietsen en terrasjes doen zijn leuke activiteiten waarvoor toervaarders al aan land komen. Maar er is zeker ruimte én vraag naar bijkomende activiteiten op en rond het water.

En hoe wil je deze potentiële nieuwe bezoekers naar onze prachtige Limburgse natuur leiden?

Enerzijds willen we ervoor zorgen dat toervaarders het huidige activiteitenaanbod beter kunnen vinden en kunnen bereiken. Hiervoor willen we een nieuwe vaarkaart ontwikkelen die toervaarders bij toeristische diensten of online kunnen aankopen.

Ook werken we momenteel aan een website over De Willemsroute. Op deze website zal je het recreatieve aanbod in de drie streken kunnen terugvinden maar ook alle praktische informatie over sluisen, aanlegplaatsen en havens onderweg.



Anderzijds willen we met dit project ook de kans grijpen om ondernemers in de buurt van de Willemsroute te inspireren om bijkomende recreatieve activiteiten te ontwikkelen. Dat mogen activiteiten op of rond het water zijn, zoals bijvoorbeeld een escape room op het water. Maar ook een aanbod rond streekproducten zoals een hoewinkeltje of een picknickmand die aangeboden kan worden aan toervaarders, zijn mogelijke ideeën. Alles kan, zolang het duurzaam en streekgebonden is én het de beroepsvaart op het kanaal niet in gedrang brengt.



Ben je een ondernemer met een goed idee of zoek je meer info over De Willemsroute? Neem contact met ons op via +32 (0)89 65 56 65 of info@rlkm.be

TOP 8

ACTIVITEITEN OM TE COMBINEREN MET EEN VAARTOCHT

- | | |
|----------------------|--------------------------|
| 1 Terrasje doen | 5 Winkelen |
| 2 Gastronomie | 6 Toeristische attractie |
| 3 Stads-/dorpsbezoek | 7 Fietsen |
| 4 Wandelen | 8 Wateractiviteiten |

€115
 BESTEDINGS-
 BUDGET
 PER BEZOEK

80%
 OVERWEEGT
 DE ROUTE TE
 VAREN IN DE
 KOMENDE 2J

TOP 4

AANLEGPLAATSEN (2022)

- | | |
|-----------|----------------|
| 1 Bocholt | 3 Maasmechelen |
| 2 Weert | 4 Maastricht |



TOP 5

ATTRACTIEVE ACTIVITEITEN

- | | |
|--|-------------|
| 1 Meevaren met gemotoriseerde vaartuigen | 3 Kanovaren |
| 2 Zelf varen | 4 Kajakken |
| | 5 Roeien |



Dit project werd mede mogelijk gemaakt doorcofinanciering uit Platteland Plus, bestaande uit middelen van Vlaanderen en provincie Limburg.

OP STAP MET Wannes Smeets

Wie vaak op pad gaat in het Nationaal Park is Wannes recent misschien al eens tegengekomen in één van de wandelgebieden. Wannes spendeert immers heel wat tijd aan het inventariseren van de wandelpaden met de Swiss-Trac. Wat dat laatste precies is, laten we Wannes zelf vertellen.



Wannes, stel je zelf eens even voor. Ik ben dus Wannes Smeets, 53 jaar. In 2013 geraakte ik verlamd vanaf mijn midden. Vanaf het ene moment op het andere stond mijn wereld op z'n kop. Onze bel-etage woning in Kessel-Lo was niet meer geschikt. De zoektocht naar een geschikte woning bracht me terug naar Limburg, waar ik als kind ook gewoond heb. Samen met mijn vrouw en dochter Stella woon ik nu in Maasmechelen, op een boogscheut van de Mechelse Heide, een deelgebied van het Nationaal Park Hoge Kempen.

Ja, hoe zit dat met je link met het Nationaal Park?

Wel, vorig jaar ging ik met mijn gezin op vakantie in Tirol, Oostenrijk. Geen evidente bestemming voor een rolstoelgebruiker, zou je denken. Maar we hadden gehoord dat het Kaunertal een fijne bestemming was voor rolstoelers. Ik ben er echt van de ene verbazing in de andere gevallen. In de hele regio hebben ze volop ingezet op toegankelijkheid. Zo zorgeloos en avontuurlijk heb ik nog nooit kunnen reizen sinds ik in een rolstoel belandde. Het feit dat ik met mijn gezin van de begane paadjes af kon, is ongelooflijk, de hoop om dat nog te kunnen had ik eigenlijk al opgegeven.

De allergrootste ontdekking van de reis bleek de Swiss-Trac: een krachtig elektrisch trekkertje op wielen dat je aan een rolstoel kan koppelen. In de natuurparken in Kaunertal kan je als rolstoelgebruiker (of als persoon die niet meer helemaal goed te been is) deze Swiss-Tracs gewoon op voorhand reserveren!

Dat was voor ons een échte revelatie. Het gevoel om voor het eerst een echte bergwandeling te kunnen maken met mijn dochtertje, was gewoon onbeschrijfelijk. Na afloop van deze vakantie vertelde ik aan iedereen over hoe geweldig het was geweest, mijn enthousiast verhaal werd opgepikt door een journalist en zo verscheen er een artikel in de krant over deze geslaagde vakantie en de rest is geschiedenis of ja, toekomst...

Vertel!

Als Maasmechelaar ben ik fier op het Nationaal Park Hoge Kempen! Ik heb ook nog veel mooie herinneringen aan hoe ik er in mijn jeugd op uit trok. Hoe geweldig zou het zijn als ik dit gebied waar ik in mijn jeugd zoveel tijd heb doorgebracht terug vrij zou kunnen bezoeken. Er zijn wel enkele rolstoelwandelingen maar ze beperken zich vaak tot een paar kilometers over een verhard paadje. Fijn, maar het geeft niet dé natuurkick of de echte beleving.

Na het artikel, waarin ik het Nationaal Park Hoge Kempen misschien ook wel wat uitdaagde 😊, kwam ik in contact met het Regionaal Landschap Kempen en Maasland. Ze waren enthousiast en erg bereid om mee te denken. Ondertussen ben ik als vrijwilliger aan de slag en ga ik samen met een groepje Rangers regelmatig op pad om zo een inventarisatie te maken van de paden die geschikt zijn voor de Swiss-Trac.



"HET GEVOEL OM VOOR HET EERST EEN ECHTE BERGWANDELING TE KUNNEN MAKEN MET MIJN DOCHTERTJE, WAS GEWOON ONBESCHRIJFIJK!"



OP PAD MET EEN ROLSTOEL?

Dit zijn de paden in het Nationaal Park Hoge Kempen die momenteel toegankelijk zijn met een rolstoel (of kinderwagen).

WANDELGEBIED TERHILLS:

- Pad in halfverharding, tot aan grote plas (1,5 km enkel)
 - Erfgoedwandeling Eisden Tuinwijk (4 km)
- Zetellaan z.n., 3630 Maasmechelen

WANDELGEBIED MECHELSE HEIDE

- Zandloperpad: verharde lus (1,5 km) doorheen voormalige zandgroeve: een vogelkijkwand, een vlonder en enkele extra uitdagingen maken de tocht nog leuker.
- Joseph Smeetslaan 280,
3630 Maasmechelen

WANDELGEBIED PIETERSHEIM


- Groene wandeling van 3,7 km, start aan Waterburcht Pietersheim. De route is onverhard, maar haalbaar.
- Waterstraat 52, 3620 Lanaken

WANDELGEBIED BERGERVEN

- Groene wandeling van 2,1 km, start aan Kapel van de Weerstand, Brugstraat z/n, Dilsen-Stokkem.

WANDELGEBIED THORPARK

- Energiewandeling van 1,7 km, start aan Thorpark, André Dumontlaan 67, Genk



Maar ook te steile of te smalle paadjes vormen soms een hindernis. Met behulp van een GPS systeem en een tracking app brengen we de knelpunten én de mogelijkheden in kaart. Want een alternatief nabijgelegen pad biedt soms al de oplossing.

Wat is een Swiss-Trac precies?

Het is een stevig motorblok van zo'n 70 kilo, dat je aan een manuele rolstoel kan bevestigen. Dankzij de aangepaste tractor wieltjes slijpt het niet door op losse ondergrond. Ook modder kan de Swiss-Trac de baas. De batterij heeft genoeg kracht om 30 km te kunnen rijden. De Swiss-Trac trekt me heel vlot de steilste heuvels op (tot 20% hellingsgraad)! Je hebt wel een geschikte rolstoel nodig met wat stevigere banden. De Swiss-Trac is wellicht niet voor elke rolstoeler geschikt. Je moet voldoende zin hebben voor avontuur en nog een goede handfunctie hebben bijvoorbeeld. Iemand die heel zwaar beperkt is, en een elektrische rolstoel gebruikt, gaat hier jammer genoeg ook niet mee geholpen zijn. Maar voor wie actief is, biedt het fantastische mogelijkheden: je kan weer samen eropuit met familie en vrienden in de natuur.

Wat zijn de plannen van het Nationaal Park met de Swiss-Trac?

De doelstelling is om een aanbod te kunnen maken dat geschikt is voor een Swiss-Trac gebruiker. Wij zijn er samen van overtuigd dat er een groot potentieel is aan gebruikers, die op deze manier terug de natuur kunnen beleven. Niet alleen voor mensen die niet meer kunnen wandelen, maar ook zij die slecht te been zijn, aan een revalidatie bezig zijn,...



De ambitie bij het Nationaal Park is groot: naast een netwerk van geschikte paden, op basis van de bestaande routes, hopen we via de officiële toegangspoorten ook een systeem te kunnen opzetten waar de Swiss-Tracs en de bijhorende rolstoelen uitgeleend of gehuurd kunnen worden. Hierbij moeten we ook rekening houden met bepaalde belangrijke randvoorwaarden, zoals de aanwezigheid van aangepast sanitair. Maar het gaat nog ruimer dan dat, want als je met de Swiss-Trac komt wandelen in het Nationaal Park, wil je uiteraard achteraf ook gezellig iets gaan eten of drinken in een horeca aangelegenheid met toegankelijk toilet, ... en wie weet zelf overnachten in de buurt. Het is dan belangrijk dat ook de

toeristische ondernemers in de omgeving daarop voorzien zijn. Visit Limburg zet momenteel trouwens ook heel sterk in op het stimuleren van inclusiviteit bij de toeristische ondernemers via het Care & Holiday project. En uiteraard willen we dit aanbod zo ruim en gebruiksvriendelijk mogelijk aanbieden binnen de doelgroep.

"ER IS DUS NOG HEEL WAT WERK TE VERZETTEN WAAR IK ALS VRIJWILLIGE ERVARINGSDESKUNDIGE MIJN STEENTJE GRAAG AAN BIJDRAAG."

Er is dus nog heel wat werk te verzetten waar ik als vrijwillige ervaringsdeskundige mijn steentje graag aan bijdraag. Terwijl ik met de Rangers het terrein verken, zijn de medewerkers van Nationaal Park op zoek naar de nodige financiële middelen om deze ambities mogelijk te maken.

Wordt ongetwijfeld vervolgd...

VOOR & NA De Raam 2.0.

Het Wijffelterbroek en de Kettingdijk, gelegen tussen Altweeterheide en Bocholt, waren ooit kletsnatte gebieden die samen met het Smeethof een groot moeras vormden op de grens van Nederland en België. Tussen 1870 en 1960 werd het gebied grootschalig ontgonnen en werd het water uit het gebied afgevoerd via afwateringskanalen om het gebied geschikt te maken voor landbouw. ARK Rewilding Nederland en Natuurmonumenten willen dit moeras nu herstellen zodat het kan fungeren als klimaatbuffer. Een klimaatbuffer is een gebied dat water kan opvangen bij neerslagoverschot en water kan loslaten in tijden van droogte.

Eén van de maatregelen die ze hierbij nemen is het omleggen van de Raam, een afwateringskanaal dat dwars door het Wijffelterbroek loopt. De Raam voert immers veel water af waardoor het gebied verdroogt. Door deze waterafvoer te stoppen kan het voormalige moeras het water terug als een spons opnemen en vasthouden. Dit vermindert de kans op wateroverlast op de Tungelroysebeek in natte tijden. In het moeras zal door de

verhoogde grondwaterstand de huidige afbraak van veen stoppen en zal er zelfs weer veenvorming plaats gaan vinden. En dat geeft het gebied nog een extra klimaatbuffer-functie omdat veen CO₂ kan opslaan.

Bovendien bevat de Raam veel meststoffen wat dan weer slecht was voor de natuur in de omgeving.



Houtsnip



Al deze maatregelen verhogen de biodiversiteit in het gebied. Straks groeien er bomen zoals de zoete kers, fladderiep, zomer- en wintereik, gewone esdoorn, beuk en linde. Maar ook struiken als hazelaar, gewone vogelkers, sleedoorn en vuilboom komen tevoorschijn. Prachtige soorten als boomkikker, kleine ijsvogelvinder, dotterbloem en houtsnip zullen er bovendien van profiteren!



VOOR



NA

DE MOOISTE
Erfgoedbomen

In de zomer van 2022 gingen zeven gemeentebesturen, samen met Regionaal Landschap Kempen en Maasland (RLKM) - IOED Kempen en Maasland op zoek naar beeldbepalende bomen met grote erfgoedwaarde op hun grondgebied.

Er werden talrijke oude bomen met een interessante geschiedenis gescout. Een vakjury selecteerde vervolgens per gemeente de mooiste erfgoedboom. Deze winnaars werden de voorbije maanden getrakteerd op een vakkundige boomverzorging. Zo wordt de gezondheid van dit levend erfgoed op peil gehouden en kunnen de bomen ook voor de komende generaties levend erfgoedelementen in het landschap blijven!

**Zelf een merkwaardige (erfgoed)boom gespot,
zichtbaar vanop het openbaar domein?
Deel je foto met #Magjezien**

 [instagram.com/magjezien](https://www.instagram.com/magjezien)

 [facebook.com/magjezien](https://www.facebook.com/magjezien)

EIK IN KINROOI



PLATAAN IN OUDSBERGEN



BEUK IN MAASMECHELEN




EIK IN AS



LINDE IN ZUTENDAAL



OLM IN BREE



TAMME KASTANJE IN LANAKEN



DIT SMAAKT NAAR MEER

In het wild geplukt



Wildplukken iets uit de middeleeuwen? Nee hoor. Je eigen voedsel plukken of produceren is actueler dan ooit! Wildplukken klinkt eenvoudig maar je moet natuurlijk weten welke soorten eetbaar zijn, en welke plantjes je beter laat staan. Wie zich een beetje voorbereidt, zal versteld staan van al het lekkers dat er in onze natuur te vinden is.

Niet zo'n fan van wild, maar wel van lokale kruiden en planten? Tal van soorten die je in de natuur vindt, kun je ook in je eigen tuin aanplanten. Of als je spontaniteit toelaat komen ze vanzelf.

Wij brachten een bezoekje aan de tuin van Arvensis in Neeroeteren. Met zeer veel zorg en tijd heeft de tuinontwerpster hier een prachtige wilde tuin gecreëerd die het hele jaar door lekkere, natuurlijke vitaminebommetjes oplevert.

Wist je dat

Onlangs werd er een voedselbos geopend bij de kinderboerderij van Pietersheim (Lanaken). Dit voedselbos is aangeplant voor bezoekers, zowel voor mensen als wilde dieren. En ook de dieren van de kinderboerderij kregen een plekje: voor hen werd een grasweide gemaakt, waarin kleine voederbosjes aangeplant werden waarvan ze lekker mogen smullen.



SALADE VAN WINTERPOSTELEIN MET MADELIEFJES

Ingrediënten:

- 2 handjes winterpostelein
- 1 handje veldzuring
- enkele blaadjes akkerkool [akkerkool is heel bitter!]
- enkele blaadjes van kleine veldkers
- enkele blaadjes van duizendblad
- een paar blaadjes van paardenbloem
- enkele bloempjes voor de afwerking: madeliefjes, paarse dovenetel, maarts viooltje en/of vogelmuur

Recept:

1. Was alles grondig en verwijder eventueel te dikke stengels
2. Meng de ingrediënten onder elkaar
3. Voorzie indien gewenst een dressing naar keuze
4. Ook lekker met: geroosterde pompoenschijfjes, feta, appelschijfjes en een handjevol noten en pitten.

Wildplukken...

DIY?

Officieel is wildplukken in Nederland en België verboden en staan er fikse boetes op een overtreding. Omdat je je niet op je eigen terrein bevindt, maar op dat van de overheid of een particulier, kun je wildplukken onder diefstal of stroperij scharen. Ondanks dit verbod wordt wildplukken vaak door de vingers gezien als je op openbare plekken bevindt.

Ga je zelf aan de pluk, houd dan rekening met volgende aanbevelingen:

- Wandel je op particulier grondgebied, dan ben je verplicht toestemming te vragen om te plukken.
- In beschermd natuurgebieden en buiten de toegestane paden mag je vanzelfsprekend niets plukken.
- Weet wat je plukt, informeer je goed voor je eraan begint.

Bron: www.plantleven.nl



- Het spreekt voor zich dat je beschermde plantensoorten niet mag plukken. Twijfel je? Laat de plant dan staan. Hetzelfde geldt voor soorten waarvan je niet zeker weet of ze eetbaar zijn. Pas daarbij extra op met paddenstoelen. Je zult niet de eerste zijn die na het eten van voedsel uit de natuur in het ziekenhuis belandt.
- Zorg dat je het natuurlijke evenwicht niet verstoort en dat er genoeg voedsel overblijft voor dieren en insecten. Een goede richtlijn is dat je niet meer dan 10% plukt van wat er groeit.
- Planten en bloemen kunnen vervuild zijn door uitlaatgassen, bodemvervuiling of uitwerpselen van dieren. Pluk daarom niet dichtbij een drukke weg of op plaatsen waarvan je vermoedt dat de grond er vervuild kan zijn. En pluk ook altijd op minstens 1 meter hoogte als je twijfelt over de aanwezigheid van dieren.

- Eetbare soorten uit je omgeving :
- (winter)postelein
 - Veldzuring (jonge bladeren)
 - Brandnetel
 - Eenstijlige meidoorn (blad, bloem en bessen)
 - De paardenbloem (blad en gele bloempjes)
 - Magnolia (de bloemen)
 - Linde (blad en bloemen)
 - Bramen (blad en bessen)
 - Look zonder look (blad en zaden)
 - Veldkers
 - Madeliefje
 - Paarse dovenetel
 - Noten van een notenboom
 - ...



Eenstijlige meidoorn



WANDELROUTE

IN DE KIJKER

Zin doen krijgen om naar buiten te gaan. Dat proberen we met dit **magjezien** te bereiken. Daarom zetten we in elke uitgave één route in de kijker.



Ga jij binnenkort wandelen in het Weerterbos? Deel je foto met ons via #magjezien

Weerterbos

DE ORANJE ROUTE

Start: Daatjeshoeve -  - Afstand: 8 km - Duur: 2u

Het wandelgebied Weerterbos en Hugterheide ligt in het uiterste noorden van het GrensPark Kempen~Broek op de grens van Nederlands-Limburg en Noord-Brabant. Het Weerterbos heeft de laatste jaren veel bekendheid gekregen door de edelherten die er wonen maar al snel ontdek je dat het Weerterbos veel meer te bieden heeft. Het is een erg gevarieerd gebied met oude, vochtige loofbossen, enkele mooie vennen en kleine heidegebieden. Aan de westelijke zijde wordt het Weerterbos geflankeerd door droge bossen van de Hugterheide waar je hier en daar nog een stukje heide kan ontdekken.

1. DAATJESHOEVE

Starten doen we bij de Daatjeshoeve en we wandelen linksaf. Heseke is één van de Gastvrouwen van het Kempen~Broek en het restaurant is dus de ideale plek om onze wandeling aan te vatten. We kijken al uit naar die lekkere koffie (met misschien wel wat lekkers erbij) als we straks weer terugkomen!



2. RABATTEN

We wandelen door een bos met enkele fraaie voorbeelden van rabatten. Het Weerterbos is laag gelegen en was van oudsher een moerasig

gebied. Moerasbos, vennen, veen en natte heide wisselden elkaar af. Daarom werd de Oude Graaf gegraven om het overtollige water uit het bos af te voeren en werden er ook rabatten aangelegd. Om op de natte gronden bosbouw of landbouw mogelijk te maken, werden deze systematisch drooggelegd door een dicht netwerk van sloten. De bij het graven vrijkomende grond werd gebruikt om de bodem tussen de sloten op te hogen. Zo ontstonden de rabatten die werden beplant met fijnsparren, grove dennen en populieren. Het Weerterbos doet tegenwoordig dienst als klimaatbuffer waardoor men weer maatregelen neemt om het water zo lang mogelijk in het gebied vast te houden.

3. PINGORUINES

Pingo komt uit de taal van de Inuit en betekent 'heuvel die groeit'. Een pingo is een heuvel in het landschap waaronder zich een zogenaamde ijslens bevindt. Deze ijslens die bestaat uit bevroren grondwater, wordt steeds groter en duwt de aarde omhoog. Pingo's vind je daarom alleen in heel koude gebieden. Tijdens de laatste ijstijd ontstonden ook in onze streek Pingo's. De Pingoruïne ontstaat dan weer als het ijs smelt en er een krater overblijft die zich weer met water vult. Veel van de vennen – de vroegere pingomeertjes – in het Weerterbos zijn weer hersteld. Je wandelt langs het Groot Ven.



4. EDELHERTEN

Als je verder wandelt kom je bij de uitkijktoren. Klim zeker naar boven zodat je een mooi uitzicht hebt over het gebied dat wel 150 ha groot is en waar je met een beetje geluk de grote groep edelherten kan bewonderen. De dieren zorgen voor een natuurlijke overgang tussen het bos en het open landschap waar dan weer veel andere dieren en planten mee gebaat zijn. Kom zeker eens terug in de herfst, tijdens de bronst, wanneer de mannetjes burlen. De strijd om de hinds gaat dan gepaard met spectaculaire gevechten tussen de mannetjes!

5. ERFGOED

Daarna komen we bij het grenskerkje, het ligt pal op de provinciegrens tussen Noord-Brabant en Limburg. In 1684 was het huidige Nederland verdeeld in een protestants, een katholiek en een Spaans deel. In het Brabantse deel was de katholieke godsdienst verboden, maar aan de katholieke Weertse kant niet. Daarom richtte men in het Weerterbos een kerk op zodat katholieken uit Brabant toch naar de mis konden gaan. Neem hier zeker even een kijkje!

6. VERDIENDE RUST

Via de lange dreef wandelen we terug naar de Daatjeshoeve. Tijd voor die lekkere koffie!!



Koop de wandelkaart van Weerterbos. Hierin vind je gedetailleerde routes en extra informatie over dit wandelgebied.

www.wandeleninlimburg.be/nl/webwinkel/grenspark-kempen-broek/

www.kempenbroek.eu
www.wandeleninlimburg.be
www.daatjeshoeve.nl

Wist je dat



...er in het Weerterbos vlinderstroken zijn?

Dit zijn opengekapte stroken in het bos met een geleidelijke overgang van bos naar open landschap waardoor er meer zon in het bos komt. In Nederland zitten nergens meer Kleine ijsvogelvlinders dan in het Weerterbos!



IN DE KIJKER De Beekprik

Lampetra planeri

De beekprik (Lampetra planeri) is **één van oudste gewervelden op onze planeet**: hij zwemt hier al meer dan 500 miljoen jaar rond! De beekprik wordt ook wel 'negenooig' genoemd en lijkt op een kleine paling. Hij heeft geen schubben of kaken en zijn skelet bestaat volledig uit kraakbeen. Hij behoort tot de familie van rondbekken en is dus officieel geen vis.

De beekprik leeft eerst 6 à 7 jaar als larve in de sliblagen. Wanneer de beekprik volwassen wordt, stopt hij met eten. Tijdens zijn metamorfose tot volwassen dier maakt het spijsverteringsstelsel plaats voor het geslachtsapparaat. Beekprikken planten zich van mei tot juni voort in groepen. Soms paren ze tot 100 keer op 24 uur tijd! Ze migreren soms zelfs tientallen kilometers, steeds stroomopwaarts, om geschikte broedwateren te vinden. Het nest wordt gegraven in het zand of grind. Het vrouwtje zuigt zich vast aan een kiezelsteen, het mannetje helpt haar om de eieren die hij bevrucht, af te zetten in het nest. Na het afzetten van de eitjes gaan ze vrij snel dood. Het stadium van de volwassen beekprik duurt zo maar amper 6 maanden.

Wist je dat ...

... De beekprik is een erg bedreigde soort die hoge eisen stelt aan zijn leefomgeving. Waar de beekprik zwemt, kan je uitgaan van een hoge waterkwaliteit! In onze streek komt de beekprik nog voor in de Asbeek, de Ziepbek, de Itterbeek en de Abeek.

langwerpig
lichaam tussen
12 en 20 cm lang

het neusgat bevindt zich
net boven het hoofd,
voor de ogen

lichtgrijze buik
en donkere rug

zeven paar
kieuwopeningen
vlak achter
de ogen

tanden zijn cirkelvormig
gerangschikt in zijn
zuignapmond

Het **magjezien** van...

MINI ENQUÊTE:

wat willen jullie lezen?

In het Magjezien willen we artikelen brengen die jullie graag lezen. Daarom willen we een duidelijk zicht krijgen op wat jullie interesseert zodat we beter op ieders verwachtingen en behoeften kunnen inspelen.

Via de QR code hiernaast kom je bij een korte enquête om dat te achterhalen. Vul jij 'm ook in? Geen nood, dit neemt echt niet veel tijd in beslag!

Wie de enquête invult, krijgt een kortingscode voor 10% korting op de webshop van Wandelen in Limburg. Bovendien maak je kans op een weekendje in de Volmolen in Maaseik!



SCAN ME



#MAGJEZIEN OP INSTAGRAM

Vogelliefhebber David Lenssen kreeg een blauwborst voor zijn camera in het RivierPark Maasvallei.

Maakte jij ook een prachtige foto? Deel hem met ons via #magjezien!



Kinderen AAN HET WOORD

In deze editie van het Magjezien geven we op pagina 23 het woord aan Paul, een 8-jarige fan van de natuur in zijn buurt. Wil jij ook graag in het Magjezien vertellen over jouw band met de natuur? Stuur ons dan een mailtje met jouw antwoorden op deze vragen, en wie weet zie je jezelf in het volgende nummer... **Bovendien maak je zo kans op tickets voor het Blotevoetenpad voor het hele gezin!**



Karel het Konikpaard is vermist!



HELP JIJ HEM MEE ZOEKEN?

Onderzoek deze zaak in natuurgebied Negenoord (Dilsen-Stokkem) en ontrafel het mysterie. Ideaal voor avontuurlijke speurneuzen en hun familie.

Wie Karel zijn mysterieuze verdwijning kan oplossen, krijgt een leuke expeditie-herinnering mee naar huis!

Ga jij mee op speurtocht?

Deze expeditie is gericht op kinderen rond 10 jaar, maar het is een leerrijke uitstap voor het hele gezin!

- ontvang in Visitor Center De Wissen een avonturenrugzakje voor je tocht (2,5km);
- betaal €5 per gezin en een waarborg van €20 (cash);
- word lid van natuurvereniging Limburgs Landschap vzw en reserveer vandaag nog jouw expeditie!

Info en reservatie:

ter plaatse in Visitor Center De Wissen of www.limburgs-landschap.be/expeditie_009-oord



Dit project van Limburgs Landschap vzw werd ontworpen i.s.m. PXL-MAD School of Arts en PNC.

Lay-out en illustraties: Alessia Iannino, Farah Lieten, Indra Fancello.



Wat neem je mee op jouw speurtocht?

1. Een ... die je meekrijgt met allerlei spulletjes in voor de expeditie.
2. Hiermee kan je verder kijken dan met je blote oog.
3. Wat is afgebeeld in het logo van de expeditie?
4. Dit heb je nodig om waterdierpjes uit het water te scheppen.
5. Geen pen, maar een ... krijg je mee om je antwoorden neer te schrijven.
6. Op welk hout kan je knabbelen dat zoet smaakt?
7. Jouw opgewekte humeur om op expeditie te gaan.
8. Een hulpmiddel om zwerfvuil te rapen zonder dat je je moet bukken.



1																				
2																				
3																				
4																				
5																				
6																				
7																				
8																				

Meer agendanieuwtjes?
Neem een kijkje op
www.magjezien.be



AGENDA niewwtjes

28 – 29 MEI KUNSTFIETSDAGEN

Fiets door het prachtige landschap en de mooiste plekjes van Dilsen-Stokkem en omgeving, met een knipoog naar Kunst op de fietsroute. I.s.m. Visit Dilsen-Stokkem, Provinciaal Natuurcentrum en Regionaal Landschap Kempen en Maasland.

Start: Visitor Center
De Wissen (Negenoordlaan 2,
3650 Dilsen-Stokkem)
Praktisch: deelname gratis


ZONDAG 4 JUNI VENNENWANDELING DONDRSLAG (NATIONAAL PARK HOGE KEMPEN)

De vennen in het wandelgebied Donderslag zijn betoverend mooi en hotspots voor de biodiversiteit. De Rangers laten jullie graag kennis maken met deze parels en lichten hun geheimen.

Start: parking Joekelbos, Speeltuinstaat, 3660 Oudsbergen
Praktisch: van 13.30u tot 16u - €3 per volwassene, €2 per kind.
Inschrijven verplicht: www.nationaalpark.be

ZONDAG 11 JUNI WILDE BLOEMEN EN VLINDERS: EXCURSIE MET MAASVERKENNER (RIVIERPARK MAASVALLEI)

Er werd hard gewerkt aan de hoogwaterveiligheid voor de bewoners langs de Maas. In dit nieuwe stukje dynamische riviernatuur zwaait de Maas nu de plak en dit is te zien aan de bijzondere en weelderige plantengroei en dierenleven in het gebied.

 **Start:** parking Middenstraat 6223 BH Maastricht (Borgharen),
Praktisch: van 14u tot 16u - €2 per volwassene, €1 per kind
(exclusief administratiekosten).
Inschrijven verplicht: rivierparkmaasvallei.eu

VRIJDAG 23 JUNI VUURVLIEGJESWANDELING (NATIONAAL PARK HOGE KEMPEN)

We wandelen door het mooie landschap van het Munsterbos de avond tegemoet om het schouwspel van de vuurvliegjes te beleven. Hun magische midzomerdans begint pas bij valavond! Er zijn in Vlaanderen nog maar weinig plekken waar je dit nog kan zien.

Start: parking aan de hondenschool, Taurusweg 7 in Munsterbilzen.
Praktisch: van 21u tot 23.30u - €3 per volwassene, €2 per kind.
Inschrijven verplicht: www.nationaalpark.be - Gratis deelname voor leden van Natuurpunt.

ZONDAG 9 JULI HET RIVIERPARK MAASVALLEI IN GEUREN EN KLEUREN

Het is hoog zomer in het RivierPark Maasvallei. Laat je onderdompelen in de weelderige natuur aan de oever van de Maas. Bij slecht weer kan het modderig zijn. Wandelschoenen of laarzen zijn dan aangeraden.



Start: Café de Witte Börstel in Meers
(Koevaart 15, Stein)
Praktisch: van 14u tot 16u - €2 per volwassene,
€1 per kind (exclusief administratiekosten).
Inschrijven verplicht: rivierparkmaasvallei.eu



Tip

ZONDAG 8 OKTOBER NATUURBELEVING VOOR MENSEN MET EEN BEPERKING (RIVIERPARK MAASVALLEI)

Samen met een enthousiaste MaasVerkenner ga je op pad een wild natuurgebied van RivierPark Maasvallei, Negenoord-Kerkeweerd. Via rolstoeltoegankelijke wandelpaadjes ontdek je een prachtig gebied, beheerd door Limburgs Landschap vzw en door de Maas geboetseerd. Onderweg kom je hoogstwaarschijnlijk gallowayrunderen en konikpaarden tegen. Door de begrazing van de 'grote grazers' ontstaat in het gebied als het ware een steeds veranderende lappendeken van open grasland, ruigere struwelen en bosjes.



Start: Visitor Center De Wissen
(Negenoordlaan 2, 3650 Dilsen-Stokkem)
Praktisch: van 14u tot 16u - €2 per volwassene,
€1 per kind (exclusief administratiekosten).
Inschrijven verplicht: rivierparkmaasvallei.eu



HET Woord VAN Paul 8 jaar

Hoe vaak trek je de natuur in en met wie?

Toch wel een keer per week ongeveer. Vaak met mama en papa, maar soms ook met de chiro of met de familie. De vriend van moeke houdt van vogels kijken. Of gewoon op mezelf, want vlakbij mijn thuis hebben we een schuilplek gebouwd tussen twee velden. En daar mag ik al alleen naartoe of met m'n zus.

Wat is je favoriete plekje?

De Kruisberg. Dat kent niemand, want het ligt diep in het bos. Nog een heel stuk achter het Joekelbos. Hier hebben we ook al vaak een hut gebouwd of tikkertje op de berg gespeeld, of gewoon ons vieruurtje opgegeten. Ik vind het moeilijk kiezen want mijn schuilplek tussen de velden vind ik ook heel leuk.

Wat doe je het liefst in de natuur?

Spelen, hutten bouwen, steentjes gooien in het water, pootje-baden in de Bosbeek of in de Maas, heb ik ook al gedaan!

Wat is je lievelingsdier (uit de streek)?

Herten zijn leuk. Ik wou eerst zwarte panter zeggen, maar die leeft hier niet.

Als jij "burgemeester/beheerder" was van je favoriete plekje, wat zou jij dan nog doen om het nog beter te maken?

Ik zou allerlei gebouwen terug afbreken. En dan zou ik er terug speeltuinen of open plekken van maken. Ik zou ook telkens een springplank voorzien bij open water. Dat is niet veel werk, maar je moet dan wel in het open water mogen zwemmen. Een kabelbaan installeren lijkt mij ook leuk.

Wat was het spannendste dat je ooit gedaan hebt in de natuur?

Een keer waren we gaan wandelen op Masy. Dat is van het leger, maar als je in de buurt woont mag je er ook gaan wandelen met een pasje. We waren pas vertrokken en toen hoorde we veel geritsel. We hadden een hele kudde everzwijnen wakker gemaakt! Er waren ook biggetjes bij. Gelukkig liepen ze voor ons op in plaats van naar ons toe, want dat is gevaarlijk. Ze waren echt VLAKBIJ. Het was ook spannend om gieren te gaan kijken (in Frankrijk, nvdr).

Hoe probeer jij voor de natuur te zorgen?

Ik neem mijn papiertjes altijd terug mee en soms neem ik ook afval van anderen mee. Ik wil later uitvinder worden, want zo kan je de natuur ook helpen.



ROUTE IN DE KIJKER: MUNSTERBOS



Volgende editie

Heb jij een mooi plekje gespot? Deel je foto met ons met hashtag

  #magjezien



EEUWIG JONG:
HERFSTTIPS VOOR KIDS



IN DE KIJKER:
KAMSALAMANDER



5 STILLE PLEKJES
IN DE NATUUR

24 - magjezien

NOG GEEN ABONNEE?

Schrijf
JE IN VOOR
ONS GRATIS
magjezien

Dit **magjezien** wordt enkel verstuurd naar abonnees. Als je het tijdschrift wil ontvangen, moet je je eerst dus inschrijven.

Dit kan via onze website:

magjezien.be

Mail naar: info@magjezien.be

Bel naar: +32 89 65 56 65

 facebook.com/magjezien

 instagram.com/magjezien

Colofon:

Redactie: Kristel Neyens, Ilse Olaerts, Stephanie Janssen

Fotografie: Dany Tielens, Kobe Van Looveren, RLKM, Vilda – Yves Adams, Vilda – Rollin Verlinde, David Lenssen, Rudi Van Beek, Erwin Christis, Molennetwerk Kempen – Broek, Aqua Libra, Ben Creemers, Gert Arijis, Katrien Bollen, Limburgs Landschap, Pixabay, Fred Gerarts, Marec, Visit Limburg – R. Reynders.

Ontwerp: Hands.be – Sarah Martens

Verantwoordelijke uitgever:

Ignace Schops, Winterslagstraat 87, B-3600 Genk,

tel. +32 89 65 56 65

e-mail: info@rlkm.be

website: www.rlkm.be

depot: D/2023/8362/2

oplage: 6000 exemplaren

Gedrukt op FSC papier, verpakt in composteerbare folie



Dit magazine werd gerealiseerd met de financiële steun van:



provincie Limburg
gestuurd door de Provincie Limburg



AGENTSCHAP
NATUUR & BOS