

magjezien

oktober 2016
gratis magazine

regionaal landschap kempen en maasland

ZORGELOZE NATUUR VOOR

Vogelspotters

IN ELEN, INCLUSIEF WANDELROUTE

DIT SMAAKT NAAR MEER

Honing

MET RECEPT



SAMEN **Burlen**

SCHRIJF JE IN
VOOR ONS GRATIS
magjezien

BEN JIJ AL EENS GAAN

Burlen

IN HET WEERTERBOS?



Bekijk het
filmpje.



kempbroek.eu

STREEK MET STREKEN: Kempen en Maasland

Het Regionaal Landschap Kempen en Maasland is een bijzondere streek in Vlaanderen, in het noordoosten van Limburg. Hier fiets je door de heide, de bossen en duinen van de Hoge Kempen, wandel je door de moerassen van het Kempen~Broek, en dwaal je door de nieuwe wildernis van het RivierPark Maasvallei. Grenzeloos avontuur, en dat mag je ook letterlijk nemen, want Maasvallei en Kempen~Broek delen we met Nederland (provincie Noord-Brabant en Limburg). Dankzij deze waardevolle landschappen is het een streek waar het goed is om te wonen, te werken, te ondernemen én op vakantie te komen. Om die troef uit te spelen en de aantrekkingskracht van deze streek nog te vergroten, werken overheden (gewest, provincie, gemeenten) samen met natuur-, landbouw-, toerisme-, recreatie- en erfgoedverenigingen in een erkend samenwerkingsverband. En dat niet alleen in Vlaanderen, maar ook in de aangrenzende regio's in Nederland. Kijk op www.rlkm.be voor meer info over het Regionaal Landschap en zijn partners.

Hoe spelen we die troef uit?

Door bijvoorbeeld fiets- en wandelroutenetwerken te ontwikkelen, of door de uitbouw van het eerste Nationaal Park in België (Hoge Kempen), het RivierPark voor de Maasvallei en het GrensPark Kempen~Broek in het noorden. Maar ook door concrete acties op te zetten voor meer natuur en erfgoed in een toegankelijk landschap en door allerhande initiatieven, evenementen en communicatie die de betrokkenheid van alle bewoners én bezoekers bij deze acties vergroten.

Want zorgen voor natuur, landschap, erfgoed en duurzaam toerisme, dat doen we samen! Daarom dit magazine, want het Regionaal Landschap Kempen en Maasland, **mag je zien**

FILMPJES KOMEN TOT LEVEN



Download de app 'Layar' met je smartphone in de App Store (iOS) of in de Play Store (Android). Open Layar, scan de afbeelding door de camera op de foto te focussen en bekijk het filmpje!



Wist je dat...

... het fietsroutenetwerk oorspronkelijk werd bedacht door het Regionaal Landschap Kempen en Maasland? Het allereerste knooppunt ligt sinds 1995 in de gemeente Peer, dichtbij Centerparcs Erperheide.



BLIJVEN BURLLEN?
KIJK SNEL OP
DE BACKCOVER EN
SCHRIJF JE SNEL IN.

3 X PLEKKEN OM TE *Ontdekken*

1. WANDELGEBIED HET SMEETSHOF

Het wandelgebied Smeethof-Wijffelterbroek is opnieuw ingericht. De wandelroutes werden aangepast en een groot gedeelte is struinnatuur geworden. Als je wil kan je naar hartelust door het gebied dwalen zonder dat je je aan de uitgezette wandelroutes moet houden. **De wandelroutes vind je op onze nieuwe wandelkaart!**

 kempenbroek.eu

Wist je dat...

... je zomaar oog in oog kan komen te staan met één van de grote grazers? Zij zorgen voor een steeds veranderende lappendeken van open grasland, ruigere struwelen en bosjes.

Hou wel minimaal 25 meter afstand tot de runderen en paarden in het gebied. Het zijn tenslotte wilde dieren.



2. WAT SCHUILT ER AAN DE HORIZON?

In tijden van smartphones en Pokémons kon deze app niet ontbreken: de panorama-app van Connecterra, hoofdtoegangspoort van het Nationaal Park Hoge Kempen. Deze app geeft je meer info over de herkenningspunten aan de horizon die je op de top van de lange terril kan zien. Zo wordt het mooiste panorama van Vlaanderen nog interessanter. Bij helder weer kan je immers het plateau van de Hoge Venen - 50 km verder - herkennen. Volg de korste route naar de top van de terril of duik verder het gebied in en waan je in Noorwegen.

 connecterra.be

**BLIJVEN
ONTDEKKEN?
KIJK SNEL OP
DE BACKCOVER EN
SCHRIJF JE SNEL IN.**


Kom je onderweg zelf een leuk plekje tegen? Deel je foto met ons via de hashtag **#magjezien**.

 facebook.com/magjezien


 instagram.com/magjezien


3. WIJNDOMEIN ALDENEYCK

In het historisch dorpje Aldeneik ligt het Wijndomein Aldeneick van de familie Henckens - Linssen. Op de vruchtbare bodem langs de oevers van de Maas verbouwen zij al enkele jaren de Aldeneicker wijn, en dit met succes. De wijnen werden al meerdere keren verkozen tot Beste Belgische Wijn. Degusteren? Een uitgebreide rondleiding? Of je wijnvoorraad aanvullen? Loop zeker eens binnen!

 wijndomein-aldeneick.be

Er zijn ongeveer 10 wijngaarden in de Maasvallei

 samen is dat 29 ha wijngaard

 130.000 wijnstokken

 230.000 flessen wijn jaarlijks



DIT SMAAKT NAAR MEER Honing

VEELZIJDIG EN VOEDZAAM

Honing in de keuken is terug van weggeweest. Tot in de middeleeuwen, wanneer de ontdekkingsreizigers de eerste rietsuiker meebrachten, kende men enkel honing als zoetstof. Toen Napoleon de suikerbiet massaal liet aanplanten, werd honing verdrongen. We keren stilaan op onze stappen terug. Echte, kwaliteitshoning is niet enkel een zoetmiddel, maar heeft ook geneeskrachtige eigenschappen die de wetenschap versteld doen staan.

MAAK JE EIGEN HONING EN WORD IMKER!

Lieteberg, toegangspoort van het Nationaal Park (in Zutendaal) organiseert jaarlijks vanaf januari een imkercursus. Na 10 lessen kan je zelf bijen houden en hebben deze wonderlijke beestjes geen geheimen meer.

Info: +32 (0)89 25 50 60

 www.lieteberg.be

NIET ZOMAAR HONING

Elke honing heeft zijn eigen smaak, kleur en eigenschappen. Bijen kiezen één soort bloem en maken daar nectar van. Best ga je op zoek naar rauwe (onverwarmde), ongefilterde, onbehandelde honing van biologische kwaliteit of van een imker uit de buurt.

Wil je genieten van al het gezonde van honing? Maak hem nooit warmer dan 37°.

Opgelet! Geef nooit honing aan kinderen jonger dan 1 jaar.

Wist
je dat

BLIJE BIJEN MENU

Maak wilde en honingbijen blij en plant in je tuin lekkernijen voor hen. Denk ook aan een bijenhotel voor de wilde bijen vlakbij het 'restaurant'.

- **Voorgerecht:** bloemenmengsels met zonnebloemen, bernagie en papaver
- **Hoofdgerecht:** bomen en struiken zoals kers, pruim, wilg, sleedoorn
- **Dessert:** bolgewassen en vaste planten zoals anemonen, margriet, geraniums en sneeuwkllokjes

 www.weekvandebeij.be



420,80 MILJOEN

Economische waarde van de bij: 420,80 miljoen euro/jaar in België.



Bekijk het
filmpje.



350 SOORTEN WILDE BIJEN

Grijze zandbij, grote wolbij
of klimopzijdebij ...



Koekjes

WAAR JE VAN BLIJFT ETEN!

- 100 g boter
- 60 g suiker
- 2 eieren
- 220 g zelfrijzende bloem
- 100 g havermout
- 50 g amandelpoeder
- 60 g honing
- 2 el melk (optioneel)
- 1 snuifje zout

1. Klop de boter schuimig, samen met de suiker en een snuifje zout. Roer er één voor één de eieren door.

2. Meng de bloem met de havermout en roer door het beslag. Doe er het amandelpoeder en de honing bij en voeg indien nodig de melk toe zodat je het deeg makkelijk kunt kneden.

3. Knijp kleine stukjes van het deeg en leg ze, met 4 cm tussenruimte, op een bakplaat met bakpapier. Bak ze in een kwartier goudbruin in de voorverwarmde oven (180°).

4. Laat de koekjes volledig afkoelen op een rooster en bewaar ze in een goed afgesloten blik. Ze blijven meerdere maanden goed.

(uit: Libelle lekker)

BLIJVEN ZOEMEN?
KIJK SNEL OP
DE BACKCOVER EN
SCHRIJF JE SNEL IN.



WANDELROUTE IN DE KIJKER

Zin doen krijgen om naar buiten te gaan. Dat proberen we met dit **magjezien** te bereiken. Daarom zetten we elke uitgave één wandelroute in de kijker.

BLIJVEN SPOTTEN?
KIJK SNEL OP
DE BACKCOVER EN
SCHRIJF JE SNEL IN.

ZORGELOZE NATUUR VOOR Vogelspotters

BLAUWE WANDELLUS IN WANDELGEBIED ELEN

Het wandelgebied Elen is het meest recente wandelgebied binnen het RivierPark Maasvallei, maar natuurliefhebbers treffen elkaar hier al jaren. Het gebied is door waterplassen zoals Bichterweerd en Meerheuvel een paradijs voor steltlopers en andere bijzondere watervogels. Vogelspotters uit het hele land hopen hier, vanop de winterdijk, een blik te kunnen werpen op de kleine plevier of veldleeuwerik. Door de hoge natuurwaarde van het gebied zou zelfs de otter zich hier opnieuw kunnen vestigen. Maar ook voor de minder ervaren natuurliefhebber is wandelgebied Elen een aanrader. We tonen je graag enkele bijzondere plekjes langs de route.

① IN DE GOUDE STER

De blauwe route start op het kerkplein in Elen, het hart van het dorp. Tegenover de kerk ligt café In De Goude Ster, een gezellig dorpscafé voor de lokale bevolking en (fiets)toeristen. Hou je van authenticiteit, loop hier dan zeker even binnen. Let zeker ook op de tapkraan, een pareltje in zijn soort.

② WINDMOLEN DE HOOP

Dit monument werd gebouwd in 1870. De eigenaar had al zijn hoop gevestigd op het slagen van zijn onderneming, vandaar de naam. De architectuur van de molen, met name de achthoekige gaanderij die dienst deed als opslagplaats, is uniek voor Vlaanderen en maakt de molen extra bijzonder.

③ NATUURGEBIED BICHTERWEERD

Bichterweerd bereik je door net na wandelwissel 48 (of 50 als je in de andere richting wandelt) even van de route af te wijken. Via een houten poortje kom je terecht in het struingebied dat leidt naar deze prachtige waterplas. Na grindwinning werd het gebied teruggegeven aan de natuur. Het resultaat: een kleurrijke bloemenpracht met centraal een paradijs voor vogels.





TECHNISCHE FICHE

Start: kerkplein Elen
 (Parking 7, Bergerkampstraat,
 3650 Dilsen – Stokkem)
 Afstand: 5,8 km
 Duur: 1.30 uur
 Landschap: landbouw,
 grindplassen, Maas,
 Beekvallei

Ontdek de volledige wandelkaart van Elen (2,5 euro/kaart), verkrijgbaar via

rivierparkmaasvallei.eu

④ PANORAMISCH UITZICHT OP DE MAAS

De blauwe wandellus toont je één van de mooiste panoramazichten op de Maas. Je vindt het uitkijkpunt tussen wandelwissels 48 en 49.



HET LAATSTE WOORD WANDELEN IN Limburg



Dat Limburg de groenste provincie van Vlaanderen is, is intussen welbekend. Maar wisten jullie dat Limburg ook de provincie is met de grootste diversiteit aan landschappen? Ongerepte heide, uitgestrekte bossen, wilde riviernatuur en pittoreske dorpen, en dat allemaal op een boogscheut van mekaar! Deze prachtige streken met elk hun eigen identiteit bieden ons, Limburgers, de kans om kort bij huis steeds weer nieuwe ontdekkingen te doen.

De beste manier om een omgeving te verkennen, is voor mij al wandelend. De stepschoenen aan, de wandelkaart in mijn jaszak en op stap. Op die manier kan je echt genieten van een landschap. Je hoort de krekels tsjirpen, je ruikt de bloemen in het veld en je kan even stilstaan bij indrukwekkende vergezichten of bijzondere planten en dieren op je pad. Bovendien worden we in onze provincie niet alleen verwend met bijzondere natuur, maar vind je ook tal van historische en culturele bezienswaardigheden in het landschap, zoals veldkappelletjes, middeleeuwse kastelen en mijnerfgoed.

De meeste wandelingen in Limburg worden beheerd door de Regionale Landschappen en zijn dan ook van uitstekende kwaliteit. De uniforme bewegwijzering en infoborden zorgen er voor dat je nergens verdwaalt. Bovendien vind je langs de routes vaak ook zitbanken, speelzones voor de kinderen en hondenloopzones, er is echt aan alles gedacht! En wie halverwege honger krijgt, kan terecht voor een pannenkoek in een van de vele leuke horecazaken.

Zin gekregen om te gaan wandelen? Neem dan zeker een kijkje op wandeleninlimburg.be. Hier kan je aan de hand van verschillende zoekcriteria zelf je wandeling samenstellen. Je vindt er bovendien een handige kalender met alle wandelactiviteiten in de provincie en een webshop waar je wandelkaarten kan bestellen.

Fervent wandelliefhebber
LUDWIG VANDENHOVE

Voorzitter Regionaal Landschap Kempen en Maasland
 Gedeputeerde voor leefmilieu provincie Limburg



Nieuw! Ontdek het volledige wandelaanbod van Limburg gebundeld op 8 streekkaarten (8 euro/kaart), verpakt in een handige box (34,90 euro).



 www.wandeleninlimburg.be

DE 10 MOOISTE
ERFGOEDPLEKJES



Volgende editie



MOLENS ONTDEKKEN MET DE FIETS
INCLUSIEF FIETSRUTE LANGS DE MOLENS

Deel je voortuin... en maak
kans op een bijenhotel.

  #magjezien

IN DE KIJKER:
VERNIEUWD
WANDELGEBIED
PIETERSHEIM



TIPS EN TRICKS
EEN MOOIE
EN DUURZAME
VOORTUIN



Blijven burlen, ontdekken, zoeken, spotten, stappen én ... lezen? Genoten van deze mini-editie?

Schrijf JE IN VOOR ONS GRATIS magjezien

Het eerste volledige nummer van 'Magjezien' dat 24 pagina's zal tellen, verschijnt in het voorjaar van 2017. Het zal niet zomaar in alle bussen worden verdeeld maar wordt enkel gestuurd naar abonnees. Als je het tijdschrift wil ontvangen, moet je je eerst dus inschrijven!

Dit kan via onze website:

magjezien.be

Mail naar: info@rlkm.be
Bel naar: 089 65 56 65

 facebook.com/magjezien

 instagram.com/magjezien

colofon:

Redactie: Kristel Neyens,
Ilse Olaerts; Stephanie Janssen,
Anneleen Mengels,
Sabine Delhaise
fotografie: Erwin Christis, Kobe
Van Looveren, Gert Arijns, RLKM,
Misjel Decler
ontwerp: Hands.be
Verantwoordelijke uitgever:
Ignace Schops, Winterslagstraat
87, B-3600 Genk,
tel. +32 89 65 56 65
e-mail: info@rlkm.be
website: www.rlkm.be
depot: D/2016/8362/13
oplage: 224.000 exemplaren

Dit magazine werd gerealiseerd met
de financiële steun van:

 **Vlaanderen** AGENTSCHAP
NATUUR & BOS  STRATEGISCH PROJECT
Provincie Limburg

 provincie
Limburg  provincie limburg
gesubsidieerd door de Provincie Limburg